

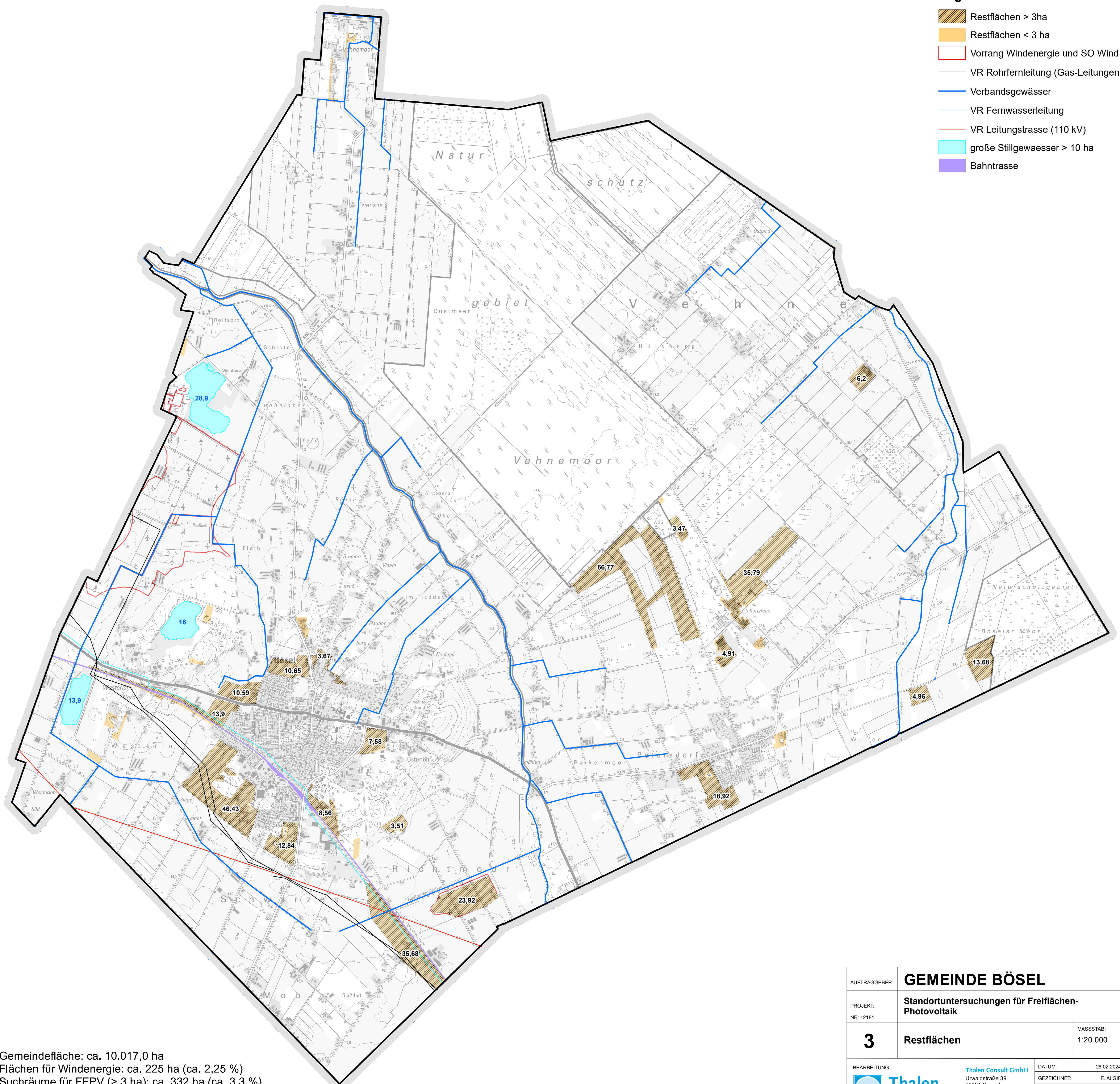


Legende

-  Restflächen > 3ha
-  Restflächen < 3 ha
-  Vorrang Windenergie und SO Wind
-  VR Rohrfernleitung (Gas-Leitungen)
-  Verbandsgewässer
-  VR Fernwasserleitung
-  VR Leitungstrasse (110 kV)
-  große Stillgewässer > 10 ha
-  Bahntrasse



Gemeindefläche: ca. 10.017,0 ha
 Flächen für Windenergie: ca. 225 ha (ca. 2,25 %)
 Suchräume für FFPV (> 3 ha): ca. 332 ha (ca. 3,3 %)
 (ohne Abständen zu Siedlungen, Fließgewässern)

AUFTRAGGEBER:	GEMEINDE BÖSEL	
PROJEKT:	Standortuntersuchungen für Freiflächen-Photovoltaik	
NR: 12181		
3	Restflächen	MASSSTAB: 1:20.000
BEARBEITUNG:	 Thalen Consult GmbH Unwaldstraße 39 26384 Neuenburg Tel. 04452 916-0 Fax 04452 916-101 info@thalen.de	DATUM: 26.02.2024 GEZEICHNET: E. ALGIE BEARBEITET: E. ALGIE PROJEKT-ING.: R. BOTTENBRUCH